









































































































ADAC Maps - Routenempfehlung

Ihre Route (schnellste) mit Pkw am 08.05.2013

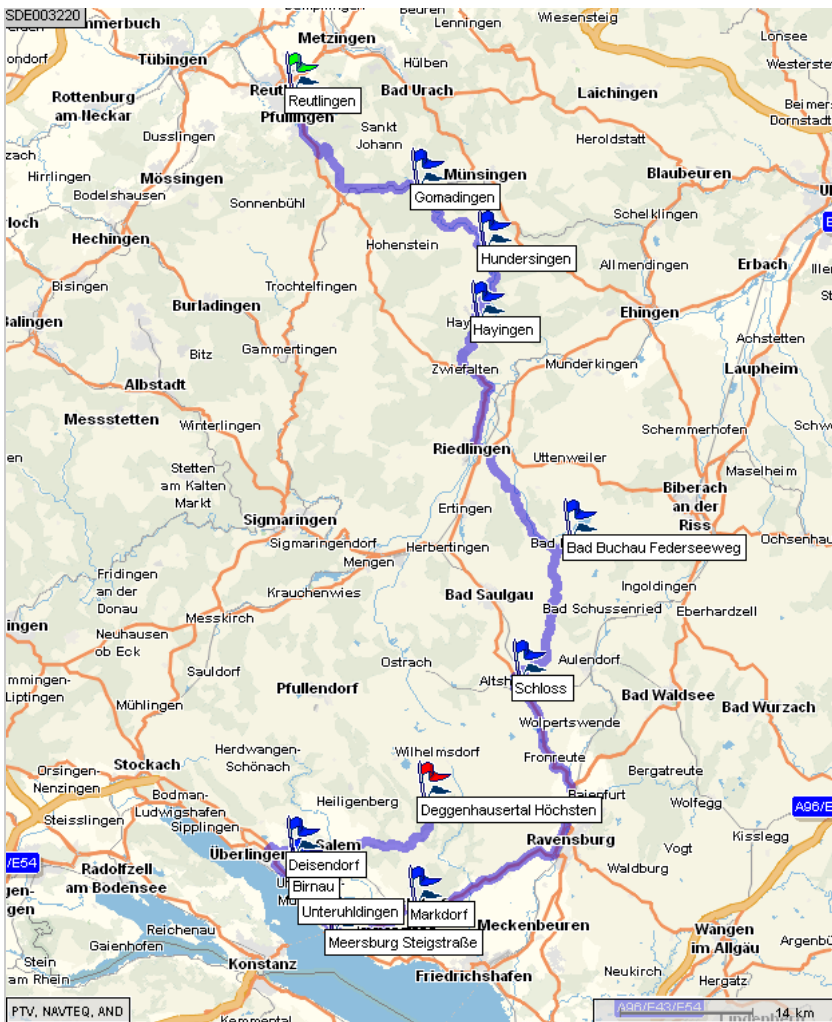
Start	D727** Reutlingen	Entfernung	187.7 km
Ziel	D88693 Deggenhaustertal Höchsten	Maut	0,00 €
Dauer	3:55 h:min		
Verlauf	Reutlingen - Gomadingen - Hundersingen - Hayingen - Riedlingen - Bad Buchau Federseeweg - Altshausen - Schloss - Ravensburg - Markdorf - Meersburg Steigstraße - Meersburg - Unteruhldingen - Birmau - Deisendorf - Deggenhaustertal Höchsten		

km	Art	Beschreibung
0.0		Reutlingen
1.5		Ortseinfahrt Pfullingen, Ortsausfahrt Reutlingen, weiter auf Marktstraße / B312 / B313.
2.1		Ortsausfahrt Pfullingen, weiter auf Reutlinger Straße / B312 / B313.
3.6		Ortsdurchfahrt Pfullingen, weiter auf B312 / B313.
7.2		Ortseinfahrt Unterhausen, weiter auf Wilhelmstraße / B312 / B313.
8.5		Holzelfinger Straße / L387 Richtung: Holzelfingen
9.1		Ortsausfahrt Unterhausen, weiter auf L387.
14.6		L230
19.6		Gomadingen wird passiert.
22.4		Gächinger Tal - dem weiteren Verlauf folgen. Richtung: Gomadingen Im weiteren Verlauf Übergang in L249 / Brühlweg
26.2		Ortsdurchfahrt Marbach, weiter auf Gestütshof / L249.
29.8		Ortseinfahrt Wasserstetten, weiter auf Talstraße / K6770.
29.9		Talstraße / K6770 Richtung: Buttenhausen
30.3		Ortsausfahrt Wasserstetten, weiter auf Talstraße / K6770.
33.2		Ortseinfahrt Buttenhausen, weiter auf Wasserstetter Straße / K6770.
33.7		Zwiefalter Straße / K6769
34.0		Ortsausfahrt Buttenhausen, weiter auf Zwiefalter Straße / K6769.
34.5		Hundersingen wird passiert. Im weiteren Verlauf Übergang in K6769 / Schlossrainstraße
43.6		Hayingen wird passiert.
44.0		Ortseinfahrt Indelhausen, weiter auf Konrad-Häbe-Straße / K6769.
44.2		Konrad-Häbe-Straße / K6769 Richtung: Hayingen
44.5		Ortsausfahrt Indelhausen, weiter auf K6769.
46.8		Ortseinfahrt Hayingen, in den Kreisverkehr einfahren.
47.9		Ortsausfahrt Hayingen, weiter auf Zwiefalter Straße / L245. Im weiteren Verlauf Übergang in L245
48.5		Straße ohne Bezeichnung.
50.4		Beim Kirchhof
52.5		Sonderbucher Steige Richtung: Zwiefalten
52.7		Ortseinfahrt Zwiefalten, weiter auf Sonderbucher Steige.
53.0		Hauptstraße / L245
53.3		Hauptstraße / B312 Richtung: Baach
54.3		Ortsausfahrt Zwiefalten, weiter auf B312.
61.4		Riedlingen wird passiert. Im weiteren Verlauf Übergang in B312 / Zwiefalter Straße
65.8		Göffinger Straße / L275
68.3		Ortsdurchfahrt Heudorf am Bussen, weiter auf L275.
70.9		Ortsdurchfahrt Dürmentingen, weiter auf Riedlinger Straße / L275.
75.9		Ortseinfahrt Kanzach, weiter auf Riedlinger Straße / L275.
79.0		Riedlinger Straße Richtung: Kappel
79.5		Ortseinfahrt Kappel, weiter auf Riedlinger Straße.
80.0		Wuhrstraße Richtung: Bad Buchau
80.1		Ortsausfahrt Kappel, Ortseinfahrt Bad Buchau, weiter auf Wuhrstraße.
80.2		Wuhrstraße / L280
80.7		Hauptstraße / L280

80.8		Hofgartenstraße
81.0		Oggelshauer Straße
81.1		Schlossplatz
81.1		Auf der Staig
81.2		Auf der Staig
81.3		Federseeweg
81.5		August-Gröber-Platz
81.6		August-Gröber-Platz
81.6		Bad Buchau Federseeweg wird erreicht.
81.6		Federseeweg
81.8		Auf der Staig
81.9		Schlossplatz
82.0		Schlossplatz
82.0		Oggelshauer Straße
82.1		Hofgartenstraße
82.3		Schussenrieder Straße / L280
82.4		Hauptstraße / L280 Richtung: Kappel
82.9		Wuhrstraße
83.0		Ortsausfahrt Bad Buchau, Ortseinfahrt Kappel, weiter auf Wuhrstraße.
83.1		Riedlinger Straße
83.4		Allmannsweilerstraße
83.4		Allmannsweilerstraße Richtung: Allmannsweiler
83.7		Ortsausfahrt Kappel, weiter auf Allmannsweilerstraße.
87.0		Ortseinfahrt Allmannsweiler, weiter auf Buchauer Straße.
87.4		Bierstetter Straße
87.5		Ortsausfahrt Allmannsweiler, weiter auf Bierstetter Straße.
89.2		L283 Richtung: Bierstetten
89.8		Ortseinfahrt Bierstetten, weiter auf Bierstetter Straße / L283.
89.9		Bierstetter Straße / L283
90.0		Heimstraße Richtung: Musbach
90.4		Ortsausfahrt Bierstetten, weiter.
93.6		Ortseinfahrt Musbach, weiter auf Atzenberger Straße.
93.6		Hauptstraße / L285
93.6		Hauptstraße / L285
94.0		Ortsausfahrt Musbach, halb rechts abbiegen auf K8035. Richtung: Ebersbach
95.8		Ortseinfahrt Ebersbach, weiter auf Musbacher Straße / K8035.
96.4		Altshauer Straße / L286
96.7		Ortsausfahrt Ebersbach, weiter auf L286.
97.7		Altshausen wird passiert.
99.7		Ortseinfahrt Altshausen, weiter auf Auf dem Loh / L286.
100.0		In Altshausen erste Ausfahrt aus dem Kreisverkehr ausfahren auf L286.
100.2		Ortsausfahrt Altshausen, weiter auf L286.
100.7		B32 Richtung: Altshausen
100.9		Ortseinfahrt Altshausen, halb links abbiegen auf Schloss.
101.1		Kaltnerweg
101.1		Schloss wird erreicht.
101.2		Delippengasse
101.4		Delippengasse
101.4		Hauptstraße
101.5		Ostracher Straße
101.6		L286 Beschilderung: (B32)
101.7		L286
101.7		Ortsausfahrt Altshausen, weiter auf Hochwiese / B32. Beschilderung: Altshausen-West / Ostrach / Ortsmitte

101.8		Hochwiese / B32 - dem weiteren Verlauf folgen.
113.5		Ortseinfahrt Staig, weiter auf Blitzenreuter Steige / B32.
116.5		B30 Beschilderung: Ravensburg / Wangen / Weingarten-Süd / Friedrichshafen / B30
120.5		Ravensburg wird passiert.
123.5		B33 - dem weiteren Verlauf folgen. Beschilderung: RV-Weststadt / Ostrach / B33 / Meersburg / Wilhelmsdorf
132.9		Ortsdurchfahrt Hefigkofen, weiter auf Schützenstraße / B33.
133.8		Ortseinfahrt Neuhaus, weiter auf Ravensburger Straße / B33.
136.8		Markdorf wird passiert.
137.7		Ortsdurchfahrt Hepbach, weiter auf Teuringer Straße / B33.
145.5		Ortseinfahrt Ittendorf, weiter auf Andreas-Strobel-Straße / B33.
148.7		Meersburg Steigstraße wird passiert.
149.0		Ortseinfahrt Stetten, weiter auf Hauptstraße / B33.
149.4		B31 / E54 Beschilderung: Meersburg / B31 / Stockach
149.5		Ortsausfahrt Stetten, weiter auf B31 / E54.
150.2		Meersburg wird passiert.
156.8		Unteruhldingen wird passiert.
158.8		Oberhof
159.0		Birmau wird erreicht.
159.2		B31 / E54
163.1		L195 Beschilderung: Singen / Stuttgart / B31 / Stockach / Überlingen-Mitte
163.9		L200 Beschilderung: Salem / Heiligenberg / Frickingen / Überlingen / Gewerbegebiet Nord / Saugau
163.9		L200 Richtung: Überlingen
164.0		Ortseinfahrt Überlingen, dritte Ausfahrt aus dem Kreisverkehr ausfahren auf L200.
164.4		Erste Ausfahrt aus dem Kreisverkehr ausfahren auf L200A. (Sie passieren einen Kreisverkehr.)
165.3		Deisendorf wird passiert.
165.6		Erste Ausfahrt aus dem Kreisverkehr ausfahren auf L200A.
168.8		Ortseinfahrt Tüfingen, weiter auf Aussiedlerhof / L200A.
169.5		L200A Richtung: Schloss Salem
172.1		Ortseinfahrt Schloss Salem, weiter auf L200A.
172.3		Schlossstraße / L205
172.5		Ortsausfahrt Schloss Salem, weiter auf Schlossstraße / L205.
173.0		Ortseinfahrt Salem, weiter auf Schlossstraße / L205.
173.2		In Salem dritte Ausfahrt aus dem Kreisverkehr ausfahren auf Heiligenberger Straße / L201.
173.4		Deggenhauser Straße / L204 Richtung: Untersiggingen
173.9		Ortsausfahrt Salem, weiter auf L204.
180.3		Ortseinfahrt Untersiggingen, weiter auf Wittenhofer Straße / L204.
180.8		Wittenhofer Straße / L204 Richtung: Wittenhofen
180.8		Ortsausfahrt Untersiggingen, weiter auf Wittenhofer Straße / L204.
181.8		Ortseinfahrt Wittenhofen, weiter auf Badener Straße / L204.
181.8		Badener Straße / L207
182.1		Ortsausfahrt Wittenhofen, weiter auf Badener Straße / L207.
182.2		Ortseinfahrt Wittenhofen, weiter auf Badener Straße / L207.
182.4		Straße ohne Bezeichnung.
182.4		Ortsausfahrt Wittenhofen, weiter.
184.1		Straße ohne Bezeichnung. Richtung: Azenweiler
185.4		Ortseinfahrt Azenweiler, links abbiegen auf Azenweiler.
185.7		Ortsausfahrt Azenweiler, weiter auf Azenweiler.
186.2		Wahlweiler
187.7		Deggenhausertal Höchsten wird erreicht.

Übersichtskarte



Weitere Informationen

Hinweise zur Routenbeschreibung - Zeichenerklärung

Die Wegeliste beschreibt die nach Ihren Vorgaben errechnete Route. Neben den zurückgelegten Straßenkilometern finden Sie Symbole, die für die jeweilige Aktion stehen. In der Spalte Beschreibung wird die Aktion durch Benennung der zu befahrenden Straße bzw. der Abbiegevorschrift näher beschrieben. Die Fahrzeit ist als Richtwert ohne Stopps, Staus und Behinderungen zu verstehen. Eventuelle Fährüberfahrten sind ebenfalls nicht eingerechnet. Der Routenausdruck ist eine Planungshilfe, kontrollieren Sie ihn bitte vor Beginn der Fahrt und ergänzen Sie ihn durch eine gute Straßenkarte.

	Halblinks		Wenden		Autobahn- auffahrt		Ort an der Route
	Halbrechts		Kreisverkehr		Autobahn- abfahrt		Zugverladung
	Links abbiegen		Ortseingang		Autobahnkreuz / - dreieck		Fähre
	Rechts abbiegen		Ortsausgang		Autobahnende		Grenze

Wichtige ADAC Telefonnummern

Pannenhilfe	
aus dem Festnetz - 0,06 €/Anruf*	0 180 2 22 22 22*
über das Handy - ohne Vorwahl aus allen Netzen Providentarif	22 22 22
aus dem Ausland	+49 89 22 22 22

*) aus dem deutschen Festnetz, max. 42 Cent/Min. aus Mobilfunknetzen.

Info-Services	
Info-Service - *14 Cent/Min.	0 180 5 10 11 12*
ADAC-Verkehrerservice - Ihre persönliche Mobilitätsberatung (ohne Vorwahl, Providentarife)	22 4 11 (aus den Netzen D1, D2, O2) 11 4 11 (aus dem Netz von e plus) Für ein Beratungsgespräch mit einem ADAC-Experten wird lediglich eine Servicegebühr von 1,10 €/Min. zzgl. Verbindungskosten berechnet.
Stau-Info - die automatische Verkehrsansage (ohne Vorwahl, Providentarif)	22 4 99 Für die ADAC-StauInfo fallen nur 0,51 € Servicegebühren zzgl. Verbindungskosten pro Anruf an. Keine Grundgebühr!
ADAC Reisebüros - *9 Cent/Min.	0 180 3 21 10 12 *

*) aus dem deutschen Festnetz, max. 42 Cent/Min. aus Mobilfunknetzen.

Vignetten, Mautkarten, Videomaut
Vignetten für Österreich, Slowenien, Schweiz und Tschechien, Top-Ermäßigungen für Mautkarten sowie Videomaut für die Brenner-, Tauern- und Pyhnautobahn und den Arlbergtunnel gibt es beim ADAC und unter www.adac-shop.de

Diese Informationen wurden vom ADAC mit viel Sorgfalt zusammengestellt. Eine Gewähr für Vollständigkeit und Richtigkeit können wir allerdings nicht übernehmen. Aktuelle Info: <http://www.adac.de> oder 0 180 5 10 11 12 (14 Cent/Min. aus dem deutschen Festnetz; max. 42 Cent/Min. aus Mobilfunknetzen)