

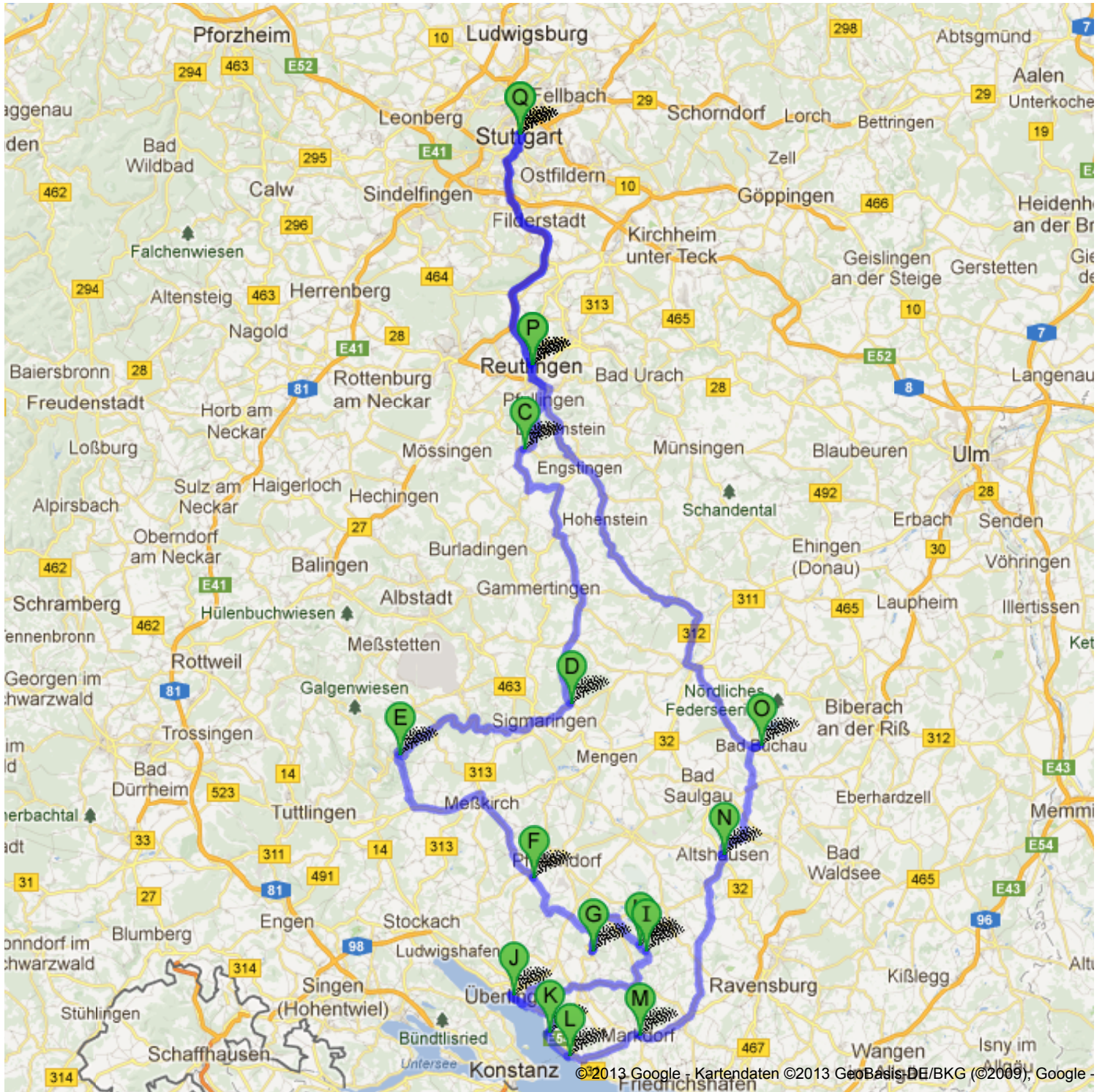


Route nach Stuttgart








405 km – ca. 7 Stunden 15 Minuten

Tag 1: Stuttgart - Höchst (198 km)


Tag 2: Höchst - Bodensee - Stuttgart (207 km)



 Stuttgart

	1. Auf Holzstraße nach Südwesten Richtung Sporerstraße starten	250 m weiter gesamt 250 m
	2. Leicht rechts abbiegen auf Hauptstätter Straße	180 m weiter gesamt 450 m
	3. Wenden Ca. 1 Minute	550 m weiter gesamt 1,0 km
	4. Rechts abbiegen auf Planie/B27 Weiter auf B27 Ca. 21 Minuten	30,5 km weiter gesamt 31,6 km
	5. Ausfahrt B464 Richtung Reutlingen nehmen Ca. 4 Minuten	5,6 km weiter gesamt 37,1 km
	6. Rechts abbiegen auf Rommelsbacher Straße/L378 Ca. 2 Minuten	1,1 km weiter gesamt 38,2 km
	7. Links abbiegen auf Carl-Diem-Straße Ca. 48 Sekunden	48 m weiter gesamt 38,2 km
	8. 1. Abzweigung links nehmen, um auf Rommelsbacher Straße zu wechseln	230 m weiter gesamt 38,5 km
	9. Leicht links abbiegen auf Sonnenstraße	45 m weiter gesamt 38,5 km


Gesamt: **38,5 km** – ca. **31 Minuten**

 Reutlingen

gesamt 0,0 km

	10. Auf Sonnenstraße nach Nordosten Richtung Gustav-Groß-Straße starten	45 m weiter gesamt 45 m
	11. Sonnenstraße verläuft leicht nach rechts und wird zu Rommelsbacher Straße	230 m weiter gesamt 280 m
	12. Rechts abbiegen auf Carl-Diem-Straße Ca. 2 Minuten	48 m weiter gesamt 350 m
	13. Links abbiegen auf Rommelsbacher Straße/L378 Weiter auf L378 Ca. 3 Minuten	1,5 km weiter gesamt 1,8 km
	14. Rechts abbiegen auf Eberhardstraße/B312/B313	230 m weiter gesamt 2,0 km
	15. Links halten und weiter Richtung Römerstraße/L382 Weiter auf B312/B313 Ca. 3 Minuten	1,6 km weiter gesamt 3,7 km
	16. Rechts abbiegen auf Römerstraße/L382 Weiter auf L382 2 Kreisverkehre passieren Ca. 14 Minuten	12,2 km weiter gesamt 15,8 km
	17. Rechts Richtung Lerchenstraße abbiegen	400 m weiter gesamt 16,2 km
	18. Geradeaus auf Lerchenstraße	350 m weiter gesamt 16,6 km
	19. Links abbiegen auf Jahnstraße	30 m weiter gesamt 16,6 km

Gesamt: **16,6 km** – ca. **25 Minuten**

 Genkingen, Sonnenbühl




gesamt 0,0 km

	20. Auf Jahnstraße nach Süden Richtung Hauffstraße starten	110 m weiter gesamt 110 m
	21. Rechts abbiegen auf Pfullinger Straße/L230 Ca. 49 Sekunden	240 m weiter gesamt 350 m
	22. Leicht links abbiegen auf Undinger Straße/L382 Weiter auf L382 Ca. 3 Minuten	2,1 km weiter gesamt 2,4 km
	23. Links abbiegen auf Erpfinger Straße/L382 Weiter auf L382 Ca. 4 Minuten	4,0 km weiter gesamt 6,4 km
	24. Links abbiegen auf K6767 Ca. 4 Minuten	4,7 km weiter gesamt 11,1 km
	25. Rechts abbiegen auf B313 Ca. 5 Minuten	6,6 km weiter gesamt 17,7 km
	26. Links abbiegen auf K6736	120 m weiter gesamt 17,8 km
	27. Rechts abbiegen auf Talweg/K6736 Ca. 1 Minute	1,0 km weiter gesamt 18,8 km
	28. Rechts abbiegen auf K6738 Ca. 2 Minuten	2,2 km weiter gesamt 21,0 km
	29. Weiter auf K8205 Ca. 3 Minuten	4,0 km weiter gesamt 24,9 km
	30. Leicht links abbiegen auf L253 Ca. 1 Minute	1,7 km weiter gesamt 26,6 km
	31. Weiter auf K8201 Den Kreisverkehr passieren Ca. 14 Minuten	15,9 km weiter gesamt 42,5 km
	32. Links abbiegen auf Kleingasse Ca. 47 Sekunden	120 m weiter gesamt 42,7 km
Gesamt: 42,7 km – ca. 41 Minuten		



Bingen

gesamt 0,0 km

	33. Auf Kleingasse nach Südwesten Richtung Lauchertstraße starten	120 m weiter gesamt 120 m
	34. Links abbiegen auf Lauchertstraße/K8201 Ca. 51 Sekunden	200 m weiter gesamt 300 m
	35. Rechts abbiegen auf L277 Den Kreisverkehr passieren Ca. 5 Minuten	4,2 km weiter gesamt 4,5 km
	36. Im Kreisverkehr erste Ausfahrt (Binger Straße/B32) nehmen Weiter auf B32 Ca. 3 Minuten	1,8 km weiter gesamt 6,3 km
	37. Leicht links abbiegen, um auf B32 zu bleiben	59 m weiter gesamt 6,4 km
	38. Weiter auf L277 Ca. 26 Minuten	26,3 km weiter gesamt 32,7 km
	39. Links abbiegen auf Abteistraße/K8278 Ca. 59 Sekunden	550 m weiter gesamt 33,2 km
Gesamt: 33,2 km – ca. 36 Minuten		




Beuron

gesamt 0,0 km

	40. Auf Abteistraße/K8278 nach Süden Richtung Hubertusweg starten Weiter auf K8278	2,7 km weiter gesamt 2,7 km
--	--	--------------------------------

Ca. 3 Minuten


41. Weiter auf **K5941** 5,6 km weiter
Ca. 7 Minuten gesamt 8,3 km

 42. Links abbiegen auf **B311** 10,7 km weiter
Ca. 9 Minuten gesamt 19,0 km


 43. Rechts abbiegen auf **Mengener Straße/L195** 43 m weiter
gesamt 19,0 km

 44. Nach rechts abbiegen, um auf **Mengener Straße/L195** zu bleiben 450 m weiter
gesamt 19,5 km

 45. Links abbiegen auf **Pfullendorfer Straße/L195** 7,7 km weiter
Weiter auf L195 gesamt 27,2 km
Ca. 7 Minuten

 46. Rechts halten und weiter Richtung **Stockacher Straße/L194** 3,7 km weiter
Weiter auf L195 gesamt 30,9 km
Ca. 4 Minuten

 47. Links abbiegen auf **Stockacher Straße/L194** 300 m weiter
Ca. 1 Minute gesamt 31,2 km

 48. Rechts abbiegen auf **Bodenseestraße/L195** 450 m weiter
Ca. 1 Minute gesamt 31,7 km

49. Weiter auf **Bergstraße/K8234** 350 m weiter
Ca. 1 Minute gesamt 32,1 km

Gesamt: **32,1 km** – ca. **36 Minuten**




Aach-Linz, Pfullendorf

gesamt 0,0 km

50. Auf **Bergstraße/K8234** nach **Südosten** Richtung **Sankt Martinsplatz** starten 3,3 km weiter
Weiter auf K8234 gesamt 3,3 km
Ca. 3 Minuten

 51. Rechts abbiegen auf **K8269** 3,0 km weiter
Ca. 4 Minuten gesamt 6,2 km

 52. Links abbiegen auf **Josef-Buchholz-Straße/K8231** 1,6 km weiter
Weiter auf K8231 gesamt 7,8 km
Ca. 2 Minuten

53. Weiter auf **K7767** 2,1 km weiter
Ca. 2 Minuten gesamt 9,9 km

 54. Links abbiegen auf **Altheimer Straße/L200** 250 m weiter
Ca. 1 Minute gesamt 10,1 km

 55. Rechts abbiegen auf **K7767** 4,1 km weiter
Ca. 4 Minuten gesamt 14,3 km

 56. Rechts abbiegen auf **L201** 2,1 km weiter
Ca. 3 Minuten gesamt 16,4 km

 57. Links abbiegen auf **Postplatz/K7755** 24 m weiter
gesamt 16,4 km

Gesamt: **16,4 km** – ca. **20 Minuten**





Schloss Heiligenberg

88633 Heiligenberg

gesamt 0,0 km

58. Auf **Postplatz/K7755** nach **Norden** Richtung **Fürstenbergstraße/L201** starten 24 m weiter
gesamt 24 m

 59. Rechts abbiegen auf **Fürstenbergstraße/L201** 4,7 km weiter
Weiter auf L201 gesamt 4,7 km
Ca. 6 Minuten

 60. Rechts abbiegen auf **L207a** 2,4 km weiter
Ca. 3 Minuten gesamt 7,1 km



61. Rechts abbiegen auf **K8270**
Ca. 5 Minuten

5,0 km weiter
gesamt 12,2 km

Gesamt: **12,2 km** – ca. **14 Minuten**



Lehenhof-stiftung

Lehenhof 2, 88693 Deggenhausertal

gesamt 0,0 km

62. Auf **K8270** nach **Osten** Richtung **K7775** starten
Ca. 47 Sekunden

800 m weiter
gesamt 800 m

63. Weiter auf **K7781**
Das Ziel befindet sich auf der rechten Seite.
Ca. 1 Minute

450 m weiter
gesamt 1,3 km

Gesamt: **1,3 km** – ca. **2 Minuten**



Berggasthof- Hotel Höchsten

Höchsten 1, 88636 Illmensee

gesamt 0,0 km

64. Auf **K7781** nach **Südosten** Richtung **K7753** starten
Ca. 1 Minute

1,2 km weiter
gesamt 1,2 km



65. Bei **Homberger Straße** rechts abbiegen
Ca. 2 Minuten

1,9 km weiter
gesamt 3,1 km

66. Geradeaus auf **Krauchenstraße**

500 m weiter
gesamt 3,6 km



67. Links abbiegen auf **Aachstraße/L207**
Weiter auf L207
Ca. 3 Minuten

2,2 km weiter
gesamt 5,7 km

68. Weiter auf **Badener Straße/L204**
Weiter auf L204
Ca. 8 Minuten

8,4 km weiter
gesamt 14,2 km



69. Leicht links abbiegen auf **Heiligenbergerstraße/L201**

110 m weiter
gesamt 14,3 km



70. Im Kreisverkehr **zweite** Ausfahrt (**Schloßstraße/L205**) nehmen
Weiter auf L205
Ca. 1 Minute

1,0 km weiter
gesamt 15,3 km

71. Weiter auf **L200a**
Den Kreisverkehr passieren
Ca. 8 Minuten

6,9 km weiter
gesamt 22,2 km



72. Links abbiegen auf **Rengoldshauser Straße**
Ca. 3 Minuten

2,4 km weiter
gesamt 24,5 km

73. Weiter auf **Nußdorfer Straße**
Den Kreisverkehr passieren
Ca. 2 Minuten

1,5 km weiter
gesamt 26,0 km



74. Rechts abbiegen auf **Sankt-Ulrich-Straße**

210 m weiter
gesamt 26,2 km

75. Weiter auf **Sankt-Johann-Straße**

230 m weiter
gesamt 26,5 km



76. Rechts abbiegen auf **Johann-Kraus-Straße**

44 m weiter
gesamt 26,5 km

Gesamt: **26,5 km** – ca. **31 Minuten**



Überlingen

gesamt 0,0 km

77. Auf **Johann-Kraus-Straße** nach **Südwesten** Richtung **Sankt-Johann-Straße** starten

44 m weiter
gesamt 44 m



78. Links abbiegen auf **Sankt-Johann-Straße**
Ca. 59 Sekunden

220 m weiter
gesamt 270 m

79. Weiter auf **Sankt-Ulrich-Straße**

220 m weiter
gesamt 500 m

	80. Links abbiegen auf Nußdorfer Straße Den Kreisverkehr passieren Ca. 3 Minuten	1,5 km weiter gesamt 2,0 km
	81. Nach rechts abbiegen, um auf Nußdorfer Straße zu bleiben	450 m weiter gesamt 2,4 km
	82. Weiter auf Zum Salm Ca. 1 Minute	800 m weiter gesamt 3,2 km
	83. Auf B31 über die Auffahrt Lindau/Meersburg Ca. 3 Minuten	3,7 km weiter gesamt 6,9 km
	84. Ausfahrt Richtung Konstanz/Salem/Uhldingen-Mühlhofen Ca. 53 Sekunden	140 m weiter gesamt 7,0 km
	85. Links abbiegen auf L201 Ca. 2 Minuten	1,6 km weiter gesamt 8,6 km
Gesamt: 8,6 km – ca. 11 Minuten		

 Unteruhldingen, Uhldingen-Mühlhofen gesamt 0,0 km

	86. Auf Meersburger Straße/L201 nach Südwesten Richtung Bergstraße starten Weiter auf L201 Ca. 4 Minuten	4,2 km weiter gesamt 4,2 km
	87. Links abbiegen auf Unteruhldinger Straße/B33 Ca. 1 Minute	160 m weiter gesamt 4,4 km
	88. Links abbiegen auf Stettener Straße/B33 Ca. 1 Minute	900 m weiter gesamt 5,3 km
	89. Rechts abbiegen auf Stefan-Lochner-Straße	22 m weiter gesamt 5,3 km
	90. 1. Abzweigung rechts nehmen, um auf Am Stadtgraben zu wechseln	57 m weiter gesamt 5,4 km
	91. Links abbiegen auf Kunkelgasse	67 m weiter gesamt 5,4 km
	92. Rechts abbiegen auf Marktplatz	9 m weiter gesamt 5,5 km
	93. Weiter auf Steigstraße	50 m weiter gesamt 5,5 km
	94. Leicht links abbiegen, um auf Steigstraße zu bleiben Das Ziel befindet sich auf der rechten Seite.	91 m weiter gesamt 5,6 km

Gesamt: 5,6 km – ca. 8 Minuten

 Steigstraße, 88709 Meersburg gesamt 0,0 km

	95. Auf Steigstraße nach Westen Richtung Bismarckplatz starten	140 m weiter gesamt 140 m
	96. Rechts abbiegen auf Bismarckplatz	63 m weiter gesamt 210 m
	97. Rechts abbiegen auf Stettener Straße/B33 Weiter auf B33 Den Kreisverkehr passieren Ca. 3 Minuten	1,8 km weiter gesamt 2,0 km
	98. Leicht rechts abbiegen auf B31/B33 Richtung Lindau/Friedrichshafen/Ravensburg/Markdorf	600 m weiter gesamt 2,7 km
	99. Ausfahrt B33 Richtung Ravensburg/Markdorf/Stetten nehmen Den Kreisverkehr passieren Ca. 9 Minuten	8,9 km weiter gesamt 11,5 km
	100. Rechts abbiegen auf Marienstraße	31 m weiter



gesamt 11,6 km

Gesamt: **11,6 km** – ca. **14 Minuten**

Markdorf

gesamt 0,0 km

101. Auf **Marienstraße** nach **Nordosten** Richtung **Ravensburger Straße/B33** starten 31 m weiter
gesamt 31 m



102. Rechts abbiegen auf **Ravensburger Straße/B33** 8,0 km weiter
Weiter auf B33
Ca. 10 Minuten
gesamt 8,0 km



103. Links abbiegen auf **Rosenstraße/L290** 7,8 km weiter
Weiter auf L290
Den Kreisverkehr passieren
Ca. 9 Minuten
gesamt 15,8 km



104. Im Kreisverkehr **zweite** Ausfahrt (**Kornstraße/K8038**) nehmen 2,6 km weiter
Weiter auf K8038
Ca. 3 Minuten
gesamt 18,4 km



105. Rechts abbiegen auf **K7973** 750 m weiter
Ca. 1 Minute
gesamt 19,2 km

106. Weiter auf **K7968** 3,4 km weiter
Ca. 4 Minuten
gesamt 22,5 km



107. Links abbiegen auf **Kornstraße/K7962** 4,6 km weiter
Weiter auf K7962
Ca. 5 Minuten
gesamt 27,1 km



108. Rechts abbiegen auf **Kornstraße/L289** 160 m weiter
gesamt 27,3 km



109. 1. Abzweigung rechts nehmen, um auf **Oberhofstraße/L289** zu wechseln 3,6 km weiter
Weiter auf L289
Ca. 4 Minuten
gesamt 30,9 km

110. Weiter auf **K7957** 550 m weiter
gesamt 31,4 km



111. Links abbiegen auf **Hindenburgstraße** 750 m weiter
Ca. 2 Minuten
gesamt 32,2 km



112. Rechts abbiegen auf **Bismarckstraße** 76 m weiter
gesamt 32,3 km



113. 1. Abzweigung rechts nehmen, um auf **Friedenstraße** zu wechseln 99 m weiter
gesamt 32,4 km



114. **Friedenstraße** verläuft nach links und wird zu **Pfarrstraße** 19 m weiter
gesamt 32,4 km

Gesamt: **32,4 km** – ca. **39 Minuten**

Altshausen

gesamt 0,0 km

115. Auf **Pfarrstraße** nach **Südwesten** Richtung **Friedenstraße** starten 19 m weiter
gesamt 19 m



116. **Pfarrstraße** verläuft nach rechts und wird zu **Friedenstraße** 99 m weiter
gesamt 120 m



117. Links abbiegen auf **Bismarckstraße** 76 m weiter
gesamt 190 m



118. Rechts abbiegen auf **Hindenburgstraße** 190 m weiter
Ca. 46 Sekunden
gesamt 400 m



119. **Hindenburgstraße** verläuft leicht nach rechts und wird zu **Ebersbacher Straße/L286** 4,2 km weiter
Weiter auf L286
Den Kreisverkehr passieren
gesamt 4,6 km

Ca. 4 Minuten

	120. Weiter auf Musbacher Straße/K8035 Weiter auf K8035 Ca. 3 Minuten	2,4 km weiter gesamt 7,0 km
	121. Links abbiegen auf Hauptstraße/L285 Ca. 1 Minute	350 m weiter gesamt 7,3 km
	122. Rechts abbiegen auf Atzenberger Straße/K8035 Weiter auf K8035 Ca. 3 Minuten	2,8 km weiter gesamt 10,1 km
	123. Weiter auf Heimstraße/K8275 Ca. 56 Sekunden	850 m weiter gesamt 10,9 km
	124. Rechts abbiegen auf Bierstetter Straße/L283 Weiter auf L283 Ca. 1 Minute	850 m weiter gesamt 11,7 km
	125. Links abbiegen auf K8275 Ca. 52 Sekunden	500 m weiter gesamt 12,3 km
	126. Weiter auf K7556 Ca. 2 Minuten	1,1 km weiter gesamt 13,4 km
	127. Weiter auf Bierstetter Straße/K7592	180 m weiter gesamt 13,6 km
	128. Leicht rechts abbiegen auf Buchauer Straße/K7586 Weiter auf K7586 Ca. 5 Minuten	4,0 km weiter gesamt 17,6 km
	129. Rechts abbiegen auf Riedlinger Straße/L270 Weiter auf L270 Ca. 54 Sekunden	450 m weiter gesamt 18,0 km
	130. Rechts abbiegen auf Auf dem Bahndamm	290 m weiter gesamt 18,3 km





Gesamt: **18,3 km** – ca. **23 Minuten**




Bad Buchau






gesamt 0,0 km

	131. Auf Auf dem Bahndamm nach Westen Richtung Am Bahndamm starten	290 m weiter gesamt 290 m
	132. Links abbiegen auf Wuhrstraße/L270 Weiter auf L270 Ca. 3 Minuten	1,2 km weiter gesamt 1,5 km
	133. Rechts abbiegen auf L275 Ca. 12 Minuten	13,1 km weiter gesamt 14,6 km
	134. Links abbiegen auf Göffinger Straße/B312 Weiter auf B312 Ca. 12 Minuten	12,3 km weiter gesamt 26,9 km
	135. Rechts abbiegen auf Hauptstraße/B312	190 m weiter gesamt 27,1 km
	136. Links abbiegen auf Reutlinger Straße/B312 Weiter auf B312 Den Kreisverkehr passieren Ca. 27 Minuten	30,5 km weiter gesamt 57,6 km
	137. Rechts abbiegen auf Heerstraße/B312/B313 Weiter auf B312/B313 Ca. 15 Minuten	11,9 km weiter gesamt 69,5 km
	138. Leicht rechts abbiegen auf B313	300 m weiter gesamt 69,8 km
	139. Links abbiegen auf Gutenbergstraße/L378	1,5 km weiter

	Weiter auf L378 Ca. 4 Minuten	gesamt 71,3 km
	140. Rechts abbiegen auf Carl-Diem-Straße	38 m weiter gesamt 71,4 km
	141. 1. Abzweigung links nehmen, um auf Rommelsbacher Straße zu wechseln	230 m weiter gesamt 71,6 km
	142. Leicht links abbiegen auf Sonnenstraße	45 m weiter gesamt 71,6 km

Gesamt: **71,6 km** – ca. **1 Stunde 15 Minuten**

 Reutlingen gesamt 0,0 km

	143. Auf Sonnenstraße nach Nordosten Richtung Gustav-Groß-Straße starten	45 m weiter gesamt 45 m
	144. Sonnenstraße verläuft leicht nach rechts und wird zu Rommelsbacher Straße	230 m weiter gesamt 280 m
	145. Rechts abbiegen auf Carl-Diem-Straße	38 m weiter gesamt 300 m
	146. Rechts abbiegen auf Rommelsbacher Straße/L378 Ca. 2 Minuten	1,1 km weiter gesamt 1,4 km
	147. Links abbiegen auf B464 Ca. 5 Minuten	5,0 km weiter gesamt 6,4 km
	148. Die Auffahrt auf B27 nehmen Ca. 22 Minuten	31,2 km weiter gesamt 37,6 km
	149. Links abbiegen auf Holzstraße	120 m weiter gesamt 37,7 km

Gesamt: **37,7 km** – ca. **30 Minuten**

 Stuttgart

Diese Angaben dienen nur zu Planungszwecken. Es ist möglich, dass die Verkehrsverhältnisse aufgrund von Baustellen, Verkehr, Wetter oder anderen Faktoren von den hier dargestellten Vorschlägen abweichen. Sie sollten daher Ihre Reise entsprechend planen und alle Verkehrsschilder oder Hinweise bezüglich Ihrer Route beachten.

Kartendaten ©2013 GeoBasis-DE/BKG (©2009), Google

Die Route stimmte nicht? Bitte suchen Sie Ihre Route auf maps.google.de und klicken Sie unten links auf "Problem melden".